



ՀԱՅԱՍՏԱՆԻ ՀԱՆՐԱՊԵՏՈՒԹՅԱՆ ԱՐՄԱՎԻՐԻ ՄԱՐԶԻ ԱՐՄԱՎԻՐ ՀԱՄԱՅՆՔԻ ԱՐՄԱՎԻՐ ՔԱՂԱՔԻ ԶԻՎԱՆԻ ՓՈՂՈՑԻ 5, 7, 9, 11, ՍԱՅԱԹ-ՆՈՎԱ ՓՈՂՈՑԻ 109, ՀԱՆՐԱՊԵՏՈՒԹՅԱՆ 12 և 20 ՔԱՋՄԱՔՆԱԿԱՐԱՆ ԲՆԱԿԵԼԻ ԵԵՆՔԵՐԻ ԲԱԿԱՅԻՆ ՏԱՐԱԾՔՆԵՐԻ ԽՄԵԼՈՒ ԶՐԱՄԱՏԱԿԱՐԱՐՄԱՆ ՆՈՐ ՀԱՄԱԿԱՐԳԻ ԿԱՌՈՒԹՄԱՆ ԱՇԽԱՏԱՆՔՆԵՐ /ՊԱԾՄԱՆԱԳԻՐ N ԱՔ-ԳՀԵԶԲ-25/33-1 /

ԱՇԽԱՏԱՆՔԱՅԻՆ ՆԱԽԱԳԻԾ

ԳԻՐԶ 1

ԸՆԴՀԱՆՈՒՐ ԴՐՈՒՅԹՆԵՐ, ԱՇԽԱՏԱՆՔԱՅԻՆ ԳԾԱԳՐԵՐ, ԱՇԽԱՏԱՆՔԱՅԻՆ ԾԱՎԱԼՆԵՐ



ԵՐԵՎԱՆ-2025թ.



## ԱՇԽԱՏԱՆՔԱՅԻՆ ՆԱԽԱԳԾԻ ԿԱԶՄՈ

- ԳԻՐՔ 1 ԸՆԴՀԱՆՈՒՐ ԴՐՈՒՅԹՆԵՐ, ԱՇԽԱՏԱՆՔԱՅԻՆ ԳԾԱԳՐԵՐ,  
ԱՇԽԱՏԱՆՔԱՅԻՆ ԾԱՎԱԼՆԵՐ
- ԳԻՐՔ 2 ԱՇԽԱՏԱՆՔՆԵՐԻ ԿԱԶՄԱԿԵՐՊՄԱՆ ՏԵԽՆԻԿԱԿԱՆ ՄԱՍՆԱԳՐԵՐ
- ԳԻՐՔ 3 ՆԱԽԱՀԱՇԻՎՆԵՐ

## **ԲՈՎԱՆՂԱԿՈՒԹՅՈՒՆ**

### **ԸՆԴՀԱՆՈՒՐ ԴՐՈՒՅԹՆԵՐ**

1. Քաղաքաշինական փաստաթղթերի ինժեներական բաժինների մշակման լիցենզիա և ներդիրներ
2. Պայմանագիր № ԱԲ-ԳՀԾՁԲ-25/33-1-ի տեխնիկական բնութագիր-գնման ժամանակացույց
3. «Ղազարյան Շին» ՍՊԸ տնօրենի գրություն համայնքի ղեկավարին.
4. Արմավիր համայնքի ղեկավարի պատասխան գրություն «Ղազարյան Շին» ՍՊԸ-ին
5. Ինժեներաերկրաբանական եզրակացություն

### **ԸՆԴՀԱՆՈՒՐ ԲԱՑԱՏՐԱԳԻՐ**

### **ԱՇԽԱՏԱՆՔԱՅԻՆ ԳԾԱԳՐԵՐ**




— #74-950279, 4 pg. photo

© 2016 ՄԱԿ-ի Համագործակցության մշտական կոմիտեի հանձնարարությունների գրասենյակը, Նյու Յորք  
և Եվրոպայի միջազգային տնտեսական համագործակցության կոմիտեի գրասենյակը

2024-06-30 17:00:00

CC BY-NC-ND 4.0 International license.

Received 20 October 2019

[illegible]

#96, 001277-08


2000-2001

ՏՐԱՆՏԻՆԱԿԱՆՈՒԹՅՈՒՆ ԵՎ ՏՐԱՇՈՒՄԱՆՈՒԹՅՈՒՆ (ՁԵՐԱՆՏԻՆԱԿԱՆՈՒԹՅՈՒՆ ԵՎ ՏՐԱՇՈՒՄԱՆՈՒԹՅՈՒՆ, ԼԵՐՈՒՄ ԵՎ ԱՐՏԱՐԱՄ, ՑԱՆՑՈՒՄ, ԺՈՂՈՐԴԱՆՈՒԹՅՈՒՆ)


20 JAN 2004

Impressum: 20.08.2025

LibreOpenOffice 3.6.1.2 (64-bit) - LibreOffice 3.6.1.2 (64-bit)



272

[illegible]



ՏԵԽՆԻԿԱԿԱՆ ԲՆՈՒԹԱԳԻՐ - ԳՆՄԱՆ ԺԱՄԱՆԱԿԱՑՈՒՅՑ\*

ՀՀ դրամ

		Ծառայությունների					
Հրավերով նախատեսված ածխաբաժնի համարը	Գնումների պլանով նախատեսված միջանցիկ ծածկագիրը՝ ըստ ԳՄԱ դասակարգման (CPV)	Տեխնիկական բնութագիրը	Չափման միավորը	Ընդհանուր գինը /ՀՀ դրամ	Ընդհանուր քանակը	մատուցման	
						հասցեն	Ժամկետը**
7	71241200/10	<p>Լիցենզավորված կազմակերպության կողմից իրականացնել Հայաստանի Հանրապետության Արմավիրի մարզի Արմավիր համայնքի Արմավիր քաղաքի Ջիվանի փողոցի 5, 7, 9, 11, Սայաթ-Նովա փողոցի 109, Հանրապետության 12 և 20 բազմաբնակարան բնակելի շենքերի բակային տարածքների խմելու ջրամատակարարման նոր համակարգի կառուցման աշխատանքների համար անհրաժեշտ նախագծանախահաշվային փաստաթղթերի մշակման ծառայություններ:</p> <p>Արմավիր քաղաքի Ջիվանի փողոցի 5, 7, 9, 11, Սայաթ-Նովա փողոցի 109 և Հանրապետության փողոցի 12 և 20 բազմաբնակարան բնակելի շենքերի բակային տարածքների ջրամատակարարման ցանցը կառուցվել է 1970-2005 թվականներին՝ մետաղական խողովակներով, որոնք գտնվում են վթարային վիճակում, ինչի հետևանքով ջուրը չի հասնում սպառողներին բավարար քանակությամբ և որակով: Խողովակների անմխիթար վիճակի պատճառով կեղտաջրերը թափանցում են խողովակաշարեր: Նախատեսվում է ամբողջովին փոխել ջրամատակարարման ցանցը՝ տեղադրելով ընդհանուր 410 գծմ երկարությամբ խմելու ջրի պոլիէթիլենային բարձր ճնշման խողովակներ: Այդ թվում՝ իրականացնել ր/բ շենքերի մուտքային խողովակների տեղադրում՝ պոլիէթիլենային խողովակներով և փականներով, տեղադրել հակահրդեհային հիդրանտ և իրականացնել քանդված ասֆալտաշերտի վերականգնում:</p> <p>Կատարել նշված հատվածների ինժեներակառուցական հետազոտություն, բոլոր շահագրգիռ կազմակերպությունների հետ համաձայնեցումներ: Նախատեսել շինարարության ընթացքի տեխնիկական, հեղինակային հսկողության և լաբորատոր փորձարկումների իրականացում: Նախագծային փաստաթղթերում ներկայացնել ինժեներական ենթակառուցվածքների (ջրամատակարարում, գազամատակարարում, էլեկտրամատակարարում, կապ) Մատակարար կազմակերպությունների կողմից տրամադրված տեխնիկական պայմանները: Նախագծային փաստաթղթերը մշակելիս անհրաժեշտ է ղեկավարվել, ինչպես նաև հղում կատարել՝</p> <p>ՀՀԸՆ 30-01-2023 «Քաղաքաշինություն. Քաղաքային և գյուղական բնակավայրերի հատակագծում և կառուցապատում» շինարարական նորմերին,</p> <p>ՀՀԸՆ 20.04-2020 «Երկրաշարժադիմացկուն շինարարություն. Նախագծման նորմեր» շինարարական նորմերին,</p> <p>ՀՀԸՆ 52-01 «Բետոնե և երկաթբետոնե կոնստրուկցիաներ» շինարարական նորմերին,</p> <p>ՀՀԸՆ 40-01.02 «Ջրամատակարարում. Արտաքին ցանցեր և կառուցվածքներ» շինարարական նորմերին,</p> <p>ՀՀԸՆ 40-01.03-2022 «Կոյուղի. Արտաքին ցանցեր և կառուցվածքներ» շինարարական նորմերին,</p> <p>ՀՀԸՆ 30-02-2022 «Տարածքի բարեկարգում» շինարարական նորմերին,</p> <p>ՀՀԸՆ 13-02-2022 «Անվտանգության տեխնիկական շինարարությունում» շինարարական նորմերին,</p> <p>ՀՀ կառավարությանն առընթեր քաղաքաշինության պետական կոմիտեի նախագահի 11.09.2017թ N128-Ն հրամանին,</p> <p>ՀՀ կառավարության 19.03.2015թ «ՀՀ կառուցապատման նպատակով թույլտվությունների և այլ փաստաթղթերի տրամադրման կարգը հաստատելու և ՀՀ կառավարության մի շարք որոշումներ ուժը կորցրած ճանաչելու մասին» N596-Ն որոշմանը:</p> <p>Նախագծային փաստաթղթերը մշակելիս անհրաժեշտ է զերծ մնալ ՀՀ տարածքում չգործող կամ ուժը կորցրած նորմատիվ փաստաթղթերի կիրառումից:</p> <p>Փաստաթղթերը պետք է կազմված լինեն գործող նորմերին և պատվիրատուի կողմից ներկայացված ճարտարապետահատակագծային առաջադրանքների և պահանջների համաձայն՝ ճարտարապետաշինարարական և նախահաշվային մասերից: Նախագծերը ներկայացնել 5 (հինգ) օրինակից տպագիր և 2 (երկու) օրինակից էլեկտրոնային կրիչով (PDF Ֆորմատով): Ծավալաթերթ-նախահաշիվը ներկայացնել հայերեն և ռուսերեն լեզուներով: Նախագծում ներառել նաև կապալառու կազմակերպությունների՝ շինարարության համար անհրաժեշտ լիցենզիաների ցանկը:</p>	դրամ	1	Ք. Արմավիր, Հանրապետության 32	Պայմանագրի ուժի մեջ մտնելուց հետո 30 օրացուցային օրվա ընթացքում	

**Նախագծային փաստաթղթերի մշակման ժամանակ նախագծողը՝**

**ա. շինարարական ծրագրի կատարման համար օգտագործվող նյութերի և (կամ) սարքերի ու սարքավորումների տեխնիկական բնութագրերը կազմում է օրենքի 13-րդ հոդվածի պահանջներին համապատասխան,**

**բ. ներկայացնում է կապալի օբյեկտի, դրա առանձին մասերի (կոնստրուկցիաների և այլն) և օգտագործվելիք նյութերի և (կամ) սարքերի ու սարքավորումների երաշխիքային ժամկետներին ներկայացվող նվազագույն պահանջները,**

**գ. ներկայացնում է աշխատանքների առանձին տեսակների կատարման օրացուցային ժամանակացույցը,**

**դ. պատվիրատուին նախագծային փաստաթղթերը ներկայացնում է հայերեն և ռուսերեն լեզուներով՝ թղթային և էլեկտրոնային տարբերակներով, համապատասխան կշիռներով**





Ծանոթացրի  
վավերականության ապացույց  
ու էլեկտրոնային բնագրի  
ներքինում է հնարավոր է  
իրականացնել [https://verify.e-  
gov.am/](https://verify.e-<br/>gov.am/) կայքում



**ՀԱՅԱՍՏԱՆԻ ՀԱՆՐԱՊԵՏՈՒԹՅՈՒՆ  
ԱՐՄԱՎԻՐԻ ՍԱՐԶ  
ԱՐՄԱՎԻՐ ՀԱՄԱՅՆՔ  
ՆԱԽԱԳԾՄԱՆ ԹՈՒՅԼՏՎՈՒԹՅՈՒՆ  
(ՃԱՐՏԱՐԱՊԵՏԱՀԱՏԱԿԱԳԾՄԱՅԻՆ ԱՌԱՋԱԴՐԱՆՔ)**

N ՆԹ-10000-25

24.11.2025թ.

Օբյեկտ **Կառուցում, ՀՀ Արմավիրի մարզի արմավիր համայնքի Արմավիր քաղաքի Զիվանի փողոցի 5, 7, 9, 11, Սայաթ-Նովա փողոցի 109, Հանրապետության 12 և 20 բազմաբնակարան բնակելի շենքերի բակային տարածքների խմելու ջրամատակարարման Նոր համակարգի կառուցում,**

(օբյեկտի անվանումը, կառուցում, վերալստուցում, ուժեղացում վերականգնում, գործառնական նշանակության փոփոխություն)

Կառուցապատման մակերես՝ 943 քմ

(հակիճ բնորոշումը, հզորությունը)

Նախագծման փուլերը՝ աշխատանքային նախագիծ, ռիսկայնության աստիճանը՝ III Նախագծային փաստաթղթերի մշակման համար:

(ռիսկայնության աստիճանը (կատեգորիան) նախագծման փուլերը և այլն)

Գտնվելու վայրը ՀՀ Արմավիրի մարզի արմավիր համայնքի Արմավիր քաղաքի Զիվանի փողոցի 5, 7, 9, 11, Սայաթ-Նովա փողոցի 109, Հանրապետության 12 և 20 բազմաբնակարան բնակելի շենքերի բակային տարածքներ,

(մարզի, համայնքի, փողոցի անվանումները, շենքի հասցե, Խողանաի ծածկագիրը)

Կառուցապատող «ՀԱՅԱՍՏԱՆԻ ՀԱՆՐԱՊԵՏՈՒԹՅԱՆ ԱՐՄԱՎԻՐԻ ՍԱՐԶԻ ԱՐՄԱՎԻՐ ՀԱՄԱՅՆՔԱՊԵՏԱՐԱՆԻ ԱԾԽԱՏԱԿԱԾՍ»

(կազմակերպության անվանումը, գտնվելու վայրը, ֆիզիկական անձի անունը, ազգանունը, բնակության վայրը, հեռախոսահամարը, էլեկտրոնային հասցեն)

Առաջադրանքի տրամադրման հիմքը՝ **ԱՆՇԱՐԺ ԳՈՒՑՔԻ ՆԿԱՏԱՍՔ ԻՐԱՎՈՒՆՔՆԵՐԻ ՊԵՏԱԿԱՆ ԳՐԱՆՑՄԱՆ ՎԿԱՑԱԿԱՆ՝**

(կառուցապատման նպատակով ՀՀ զինվորությանը սահմանված կարգով Խողանաի տրամադրման, անշարժ ժողով փոփոխման իրավունքը Խառնատող անհրաժեշտ

փաստաթղթերը)

Առաջադրանքի գործողության ժամկետը **մինչև 24.05.2027թ.**

(N 1 Խուլեյկաժի 32-րդ կետին համապատասխան)

**Ն Ա Ք Ա Գ Ծ Վ ՈՂ Հ Ո Ղ Ա Մ Ա Ս Ի Բ Ն ՈՒ Թ Ա Գ Ի Ր Ը**  
(աստղանիշով (\*) նշված դրույթների գրաֆիկական արտացոլումը տրամադրվում է կից ներկայացվող ամփոփ սխեմայով՝ Մ 1:500)

1. Հողամասը գտնվում է

բնակավայրերի բնակելի օգտագործման

(Խողանաի դիրքը քաղաքաշինական միջավայրում, դրա նաատակախի և գործառնական նշանակությունը)

2. (\*) Հողամասի չափսերը

(Խողանաի սահմանները՝ Խողայինատային նշանարմամբ, մակերեսը(հա))

3. Հողամասի առկա վիճակը

(ռեյինթի բնութագրերը, շենքերի (այդ թվում քանդակման ենթակա) առկայությունը, (օգտագործումը, նշանակությունը, Խողայինությունը, շինարարական կուլանքը և այլն), կանաչապատումը, բարեկարգումը և այլն)

4. (\*) Տրանսպորտային պայմանները

(ճանապարհները առկայությունը, երկաթուղային տրանսպորտի մոտեցումները և այլն)

5. (\*) Ինժեներական ցանցեր և սարքավորումներ (ջրամատակարարման, կոյուղու, գազամատակարարման, տաք ջրի մատակարարման, էլեկտրամատակարարման, էլեկտրոնային հաղորդակցության համակարգեր)

6. (\*) Կից հողամասեր

7. Քնության հատուկ պահպանվող և (կամ) պատմամշակութային հուշարձանների տարածքներ (պահպանական գոտիներ)

8. (\*) Հատակագծային սահմանափակումներ

(նախագծվող հողամասով կամ կից տարածքով անցնող ինժեներական ենթակառուցվածքները, այդ թվում՝ ստորգետնյա)

դպրոց

(կից հողագտագրվումների անվանումը և դրանց սահմանները՝ համաձայն ներկայացված միտմանի)

(իռադիոնավ անվանումը)

(տեղանքում գործող արտադրական, սպառարկող օբյեկտների, ինժեներարանսպորտային ենթակառուցվածքների և այլ օբյեկտների նկատմամբ սահմանափակումները, այդ թվում՝ սերվիտուտները)

## ՆԱԽԱԳԾԱՑԻՆ ՊԱՀԱՆՁՆԵՐԸ

(աստղանիշով (\*) նշված դրույթների գրաֆիկական արտացոլումը տրամադրվում է կից ներկայացվող ամփոփ սխեմայով՝ Մ 1:500)

9. Ճարտարապետահատակագծային պահանջներ

Պոլիէթիլենային եռակցող խողովակների մոնտաժում խրամուղիներում (PE)Dn160x9.5 մմ, Pn=10մթն, L=415, (PE)Dn110x6.6 մմ, Pn=10մթն, L=53, (PE)Dn90x5.4 մմ, Pn=10մթն, L=35, (PE)Dn63x3.8 մմ, Pn=10մթն, L=283, կառուցապատման մակերեսը՝ 943 քմ

(նկերը) Հայաստանի Հանրապետության օրենսդրության և երրորդական մակարդակի փաստաթղթերի պահանջները, առկա քաղաքացիական ծրագրային փաստաթղթերի դրույթներից կամ որանց քաղաքացիական ծրագրային պահանջները, առաջարկություններ ճակատների մասշտաբի, տանիքների, արտաքին դռների, պատուհանների համապատասխանների և զուսպին լուծումների վերաբերյալ

9.1. (\*) օբյեկտի հեռավորությունը կարմիր գծից (մետր)

9.2. (\*) հեռավորությունը հարևան հողակտորներից (օբյեկտներից) (մետր)

9.3. (\*) թույլատրելի բարձրությունը (մետր)

սահմանային հարկանքային բարձրությունը զերգծանցող շենքերի և շինությունների նախագծման դեպքում՝ ՀՀԵՆ Ս-6.02-2006 «Սեյսմակայուն շինարարություն. Նախագծման կոմիտե» շինարարական կոմիտեով սահմանված պահանջների ապահովման (հատուկ հաշվարկային մեթոդներ, սեյսմակայունության բարձրագույն միջոցառումներ և այլն)

9.4. կառուցապատման խտության գործակիցը (կառույցի, (կառույցների) ընդհանուր մակերեսի հարաբերությունը հողամասի մակերեսին)

9.5. կառուցապատման տոկոսը (կառուցապատվող (անջրանցիկ) տարածքի հարաբերությունը հողամասի տարածքին՝ տոկոսներով) (%)

9.6 կանաչապատման տոկոսը (կանաչապատ տարածքի հարաբերությունը հողամասի մակերեսին՝ տոկոսներով) (%)

9.7 այլ պահանջներ

10. Հողամասում գտնվող շենքերի ու շինությունների քանդման կամ տեղափոխման (ապամոնտաժման) պայմանները և աշխատանքների հերթականությունը



11. Ստորգետնյա, կիսանկուղի և առաջին հարկերի տարածքների օգտագործման պայմանները

-

12. (\*) Ինժեներական ցանցեր և սարքավորումներ

-

12.1 (\*) ջրամատակարարում կոյուղի, տաք ջրի մատակարարում

-

12.2 (\*) Էլեկտրամատակարարում

(Խամանակ մատակարարող կազմակերպության տեխնիկական պայմանները)

12.3. (\*) գազամատակարարում

(Խամանակ մատակարարող կազմակերպության տեխնիկական պայմանները)

12.4. (\*) Էլեկտրոնային հաղորդակցություն մալուխատար կոյուղու (ներառյալ դիտահորը) տեղադիրքը

(Խամանակ մատակարարող կազմակերպության տեխնիկական պայմանները)

12.5. թույլ հոսանքներ

(Խամանակ N 1 հավելվածի 57-րդ կետի 2-րդ ենթակետով սահմանված եղանակներով սույնների)

12.6. աղբահանություն

-

13. Տարածքի ինժեներական նախապատրաստում

-

14. Բարեկարգում

(ռոմեֆի կազմակերպման, ջրափնուցման, ինժեներական պաշտպանության միջոցառումները)

15. Շինարարական նյութեր

(անդաֆտային սկանավորման վերաբերյալ պահանջները, կանաչապատում, ճարտարապետական փոքր ձևեր, ցանկապատում, զովսզդ և այլն)

պոլիէթիլենային եռակցվող խողովակ ,փական, ասֆալտբետոն,երկաթբետոնե դիտահոր

(շինարարական նյութերի օգտագործման առաջարկությունները տանիքների, ճակատների լուծումների, արտաքին դռների, պատուհանների վերաբերյալ)

16. Պաշտպանական կառույցներ

-

17. Հակահրդեհային պահանջներներ

(արտակարգ իրավիճակներում մարդկանց և օբյեկտների պաշտպանության միջոցառումները)

18. Հաշմանդամների և բնակչության սակավաշարժ խմբերի պաշտպանության միջոցառումներ

(հաշմանդամների անվտանգության ապահովման միջոցառումները)

19. Շրջակա միջավայրի պահպանում

այո

(շրջակա միջավայր վտանգավոր ազդեցությունից բացառելու միջոցառումները)

20. Շինարարության կազմակերպում

այո

(առաջարկություններ շինարարության հետ կապված անբարենպաստ ազդեցության բացառման, ջարդաչափ տնտեսության և տրանսպորտի անխափան աշխատանքի ապահովման վերաբերյալ)

21. Առաջադրանքի գործողության ժամկետը և նախագծի մշակման փուլերը

մինչև 24.05.2027թ., նախագծման փուլերը՝ աշխատանքային նախագիծ,

(նշվում են առաջադրանքի գործողության ժամկետը և նախագծի մշակման փուլերը)

## Լ Ր Ա Յ ՈՒ Յ Ի Չ Պ Ա Յ Մ Ա Ն Ն Ե Ր Ը

22. Նախագծային փաստաթղթերի փորձաքննությանը ներկայացվող պահանջներ

Պարզ փորձաքննություն հարկավոր է

(Հայաստանի Հանրապետության օրենսդրությամբ սահմանված փորձաքննության տեսակը կամ նախագծողի երաշխավորագիրը՝ հղում կատարելով համապատասխան իրավական ակտին)

23. Միջանկյալ համաձայնեցում

քաղաքաշինության բաժնի հետ

(իրավաստ մարմնի կամ Հայաստանի Հանրապետության օրենսդրությամբ նախատեսված դեպքերում չափազանց մարմնների հետ՝ շքիզային նախագծի նախնական համաձայնեցում, նշվում է նաև առաջադրանքի փուլի անվանումը՝ համապատասխան Պ N 1 հավելվածի 87-րդ կետով նախատեսված դեպքում)

24. Հասարակական քննարկումներ

(Հայաստանի Հանրապետության օրենսդրությամբ սահմանված դեպքում և կարգով)

25. Համաձայնեցումների կամ  
Մասնագիտական  
եզրակացությունների ստացում

համայնքապետի հետ

Ուշգիւմ են տվել օրինակի համաձայնեցման օրինակով տախտակած պահանջները՝ հուշարձանների ու քաղաքային պատմամշակույթի և այլ օբյեկտների մարմինների հետ, ինչպես նաև N 1 հատվածների 56-րդ կետով տախտակած դեպքերում լիցենզիայի ստացման օրինակով տախտակած պահանջները (օգտատիրոջ հետ)։

26. Փոստային բաժանորդային  
պահարանների տեղադրում

Ուշգիւմ են տվել օրինակի համաձայնեցման օրինակով տախտակած պահանջները՝ հուշարձանների ու քաղաքային պատմամշակույթի և այլ օբյեկտների մարմինների հետ, ինչպես նաև N 1 հատվածների 56-րդ կետով տախտակած դեպքերում լիցենզիայի ստացման օրինակով տախտակած պահանջները (օգտատիրոջ հետ)։

27. Քաղաքաշինական  
կանոնադրությամբ ամրագրված  
լրացուցիչ պայմաններ

28. Այլ պայմաններ

ՀԱՅԱՍՏԱՆԻ ՀԱՆՐԱՊԵՏՈՒԹՅԱՆ  
ԱՐՄԱՎԻՐ ՀԱՄԱՅՆՔԻ ՂԵԿԱՎԱՐ՝

ՎԱՐՇԱՄ ՍԱՐԳՍՅԱՆ

(ստորագրություն, սև մուկ, ազգանունը)



Ք.Երևան, Մամիկոնյանց 6/1, քն.35

Էլ. փոստ՝ ghazaryanshin@yandex.ru

Հեռ. (+37498) 17-08-88

Ելից ԴՇԳ-15/10/25

15 հոկտեմբերի 2025թ.

ՀՀ Արմավիրի մարզի Արմավիր  
համայնքի ղեկավար՝  
պարոն Վ.Սարգսյանին

Հարգելի պարոն Սարգսյան՝

ՀՀ Արմավիրի մարզի Արմավիրի համայնքապետարանի և «Ղազարյան Շին» ՍՊԸ-ի միջև սույն թ-ի սեպտեմբերի 25-ին կնքված N ԱԲ-ԳՀՇՁԲ-25/33-1 ծածկագրով պայմանագրի շրջանակներում մեր ընկերության կողմից մշակվում է Արմավիր քաղաքի մի շարք բակային հատվածների ջրամատակարարման բակային ցանցերի վերակառուցման աշխատանքային նախագիծ:

Շինարարական մրցույթային փաստաթղթերի մշակման և աշխատանքային ծավալների գնահատման համար խնդրում եմ հայտնել շինարարական աշխատանքների ընթացքում գոյացող ավելցուկային գրունտների և շինարարական աղբի վայրի միջին հեռավորությունները Արմավիր քաղաքից:

Կանխավ շնորհակալ եմ:

Հարգանքով՝ «ՂԱԶԱՐՅԱՆ ՇԻՆ» ՍՊԸ տնօրեն



Վ. Ղազարյան





## ՀԱՅԱՍՏԱՆԻ ՀԱՆՐԱՊԵՏՈՒԹՅԱՆ ԱՐՄԱՎԻՐԻ ՄԱՐԶԻ ԱՐՄԱՎԻՐ ՀԱՄԱՅՆՔԻ ՂԵԿԱՎԱՐ

ՀՀ, Արմավիրի մարզի Արմավիր համայնք  
ՀՀ ք.Արմավիր, Հանրապետության փ. 32, Հեռ. (0237) 2-36-54,  
Էլ. փոստ՝ armavirmunicipality@gmail.com

N 3644  
16 հոկտեմբեր 2025թ.

**«ՂԱԶԱՐՅԱՆ ՇԻՆ» ՄՊԸ  
ՏՆՕՐԵՆ  
ՎԱԼԵՐԻԿ ՂԱԶԱՐՅԱՆԻՆ**

Հարգելի Վ. Ղազարյան

Տեղեկացվում է Ձեզ, որ Արմավիր համայնքի Արմավիր քաղաքի Հանրապետության փողոցի 27, Մյասնիկյան փողոցի 31 և Չարենցի փողոցի 33 բազմաբնակարան բնակելի շենքերի բակային տարածքների խմելու ջրամատակարարման նոր համակարգի կառուցման աշխատանքների ժամանակ առաջացած շինարարական աղբը և գրունտը անհրաժեշտ է տեղափոխել քաղաքային աղբավայր, որը գտնվում է վերը նշված փողոցից միջինը 3 կմ հեռավորության վրա:

Արմավիր համայնքի Արմավիր քաղաքի Մաշտոցի փողոցի 1 և 3, Երևանյան փողոցի 42 բազմաբնակարան բնակելի շենքերի բակային տարածքների խմելու ջրամատակարարման նոր համակարգի կառուցման աշխատանքների ժամանակ առաջացած շինարարական աղբը և գրունտը անհրաժեշտ է տեղափոխել քաղաքային աղբավայր, որը գտնվում է վերը նշված փողոցից միջինը 4 կմ հեռավորության վրա:

Արմավիր համայնքի Արմավիր քաղաքի Բաղրամյան փողոցի 1, 3, 5, 5/1 բազմաբնակարան բնակելի շենքերի բակային տարածքների խմելու ջրամատակարարման նոր համակարգի աշխատանքների ժամանակ առաջացած շինարարական աղբը և գրունտը անհրաժեշտ է տեղափոխել քաղաքային աղբավայր, որը գտնվում է վերը նշված փողոցից միջինը 4 կմ հեռավորության վրա:

Արմավիր համայնքի Արմավիր քաղաքի Հերացի փողոցի 8, 8/1, 10, 12 բազմաբնակարան բնակելի շենքերի բակային տարածքի խմելու ջրամատակարարման նոր համակարգի աշխատանքների ժամանակ առաջացած շինարարական աղբը և գրունտը անհրաժեշտ է տեղափոխել քաղաքային աղբավայր, որը գտնվում է վերը նշված փողոցից միջինը 4 կմ հեռավորության վրա:

Արմավիր համայնքի Արմավիր քաղաքի Չարենցի փողոցի 24, Սայաթ-Նովա փողոցի 23, Հանրապետության փողոցի 31 և 33 բազմաբնակարան բնակելի շենքերի բակային տարածքի խմելու ջրամատակարարման նոր համակարգի աշխատանքների ժամանակ առաջացած

Հինարարական աղբը և գրունտը անհրաժեշտ է տեղափոխել քաղաքային աղբավայր, որը գտնվում է վերը նշված փողոցից միջինը 3 կմ հեռավորության վրա:

Արմավիր համայնքի Արմավիր քաղաքի Ջիվանի փողոցի 5, 7, 9, 11, Սայաթ-Նովա փողոցի 109, Հանրապետության 12 և 20 բազմաբնակարան բնակելի շենքերի բակային տարածքի խմելու ջրամատակարարման նոր համակարգի աշխատանքների ժամանակ առաջացած Հինարարական աղբը և գրունտը անհրաժեշտ է տեղափոխել քաղաքային աղբավայր, որը գտնվում է վերը նշված փողոցից միջինը 3 կմ հեռավորության վրա:

Արմավիր համայնքի Արմավիր քաղաքի Արարատյան փողոցի 1, 3, 5, 1/1, Սահմանապահների փողոցի 45, 46, 47, Շահումյան փողոցի 15 և 39 բազմաբնակարան բնակելի շենքերի բակային տարածքի խմելու ջրամատակարարման նոր համակարգի աշխատանքների ժամանակ առաջացած Հինարարական աղբը և գրունտը անհրաժեշտ է տեղափոխել քաղաքային աղբավայր, որը գտնվում է վերը նշված փողոցից միջինը 5 կմ հեռավորության վրա:

Արմավիր համայնքի Արմավիր քաղաքի Սահմանապահների փողոցի 6Ա բազմաբնակարան բնակելի շենքի բակային տարածքի խմելու ջրամատակարարման նոր համակարգի աշխատանքների ժամանակ առաջացած Հինարարական աղբը և գրունտը անհրաժեշտ է տեղափոխել քաղաքային աղբավայր, որը գտնվում է վերը նշված փողոցից միջինը 5 կմ հեռավորության վրա:

Արմավիր համայնքի Արմավիր քաղաքի 5-րդ փողոցի 1-ին բնակելի շենքի բակային տարածքի խմելու ջրամատակարարման նոր համակարգի աշխատանքների ժամանակ առաջացած Հինարարական աղբը և գրունտը անհրաժեշտ է տեղափոխել քաղաքային աղբավայր, որը գտնվում է վերը նշված փողոցից միջինը 6 կմ հեռավորության վրա:

X

Signed by: SARGSYAN VARSHAM 2201890013  
VERIFIED: OSCP 16/10/2025 12:10:02 GMT

ՀԱՄԱՅՆՔԻ ՂԵԿԱՎԱՐ

Վ. ՍԱՐԳՍՅԱՆ

Կապ.՝ Համայնքի ղեկավարի տեղակալի օգնական  
Ռ. Մեղրոնյան  
+37495449922





## ԵՇՐԱԿԱՑՈՒԹՅՈՒՆ

1. Հետազոտվող տեղամասը գտնվում է ՀՀ Արմավիրի մարզի Արմավիր համայնքի Արմավիր քաղաքի Զիվանի փողոցի 5, 7, 9, 11, Սայաթ-Նովա փողոցի 109, Հանրապետության 12 և 20 քաղաքնակարան բնակելի շենքերի բակային տարածքներում:

2. Շրջանն ունի ցուրտ ձմեռով և շոգ ամառով, չոր, խիստ ցամաքային կլիմա:

Օդի բացարձակ առավելագույն ջերմաստիճանը կազմում է 410C:

Օդի բացարձակ նվազագույն ջերմաստիճանը կազմում է -310C:

Տարեկան մթնոլորտային տեղումների քանակը հասնում է 251մմ, գերակշռում են

1.1մ/վրկ արագության արևմտյան և արևելյան ուղղության քամիներ, 20 տարվա ընթացքում մեկ անգամ հնարավոր են 28մ/վրկ ուժգնության քամիներ:

Ձյան ծածկոցի հաստությունը հասնում է 42 սմ, ճնշումը՝ 50 կգ/մ2:

Հողի սառչելու առավելագույն խորությունը կազմում է 70 սմ:

3. Գեոմորֆոլոգիական տեսակետից տեղամասը տեղադրված է Արարատյան լճա-կուտակումային հարթավայրի սահմաններում, նրա հյուսիսային, հյուսիս-արևմտյան եզրամասում: Ռելյեֆը հիմնականում հարթ է: Տեղամասը կառուցապատված է:

Մակերեսի նիշերը տատանվում են 885.0 - 855.0 մետրի սահմաններում:

4. Հիդրոերկրաբանական տեսակետից տեղամասում ստորգետնյա ջրերը կապված են Չորրորդականի հասակի լճա-այլուվիալ առաջացումների համախմբերի հետ, պատկա-նում են ծակոտկենա-դատարկությունների ջրերի տարատեսակներին, որոնք համաձայն ֆոնդային նյութերի տվյալների տեղադրված են 3.0 մետրից խորը:

5. Ստորև տրվում է բակային ջրագծերի անցման գոտիների ինժեներա-երկրաբանական պայմանները՝

Շերտ N1 Փողոցների ասֆալտապատ ծածկ խճաքարա-խճավազային նախապատրաստական շերտով: Շերտի ընդհանուր հզորությունը 0.15-0.2մ է, որից ասֆալտի հաստությունը 5-8սմ է, իսկ մնացածը բաժին է ընկնում նախապատրաստական շերտին:

Շերտ N2 Հրաբխածին տարրեր ապարների մանրախճա-խճավազային նստվածքներ 30-35% դարչնա-շագանակագույն ավազակավի լցանյութով:  
Շերտի հզորությունը 0.2-0.5մ և ավելի  
Ծավալային կշիռը 1.70-1.80 գ/սմ<sup>3</sup>  
Ներքին շփման անկյունը 20-22°  
Թույլատրելի լարումը մինչև 1.5 կգ/սմ<sup>2</sup>



- Սեյսմիկ կարգը II  
Մշակման խումբը 13/14 - IV կարգ
- Շերտ N3 Հրաբխածին տարրեր ապարների թեթևակի գնդավորված և կարբոնատային սալ կեղևով պատված խճաքար-խճավազային նստվածքներ 15-20% խառնավազա-կավավազային լրացումով:  
Շերտի հզորությունը 0.5-0.85մ և ավելի(տարաքծված է բաշխից ցանցի 60-70% վրա)  
Ծավալային կշիռը 1.95-2.05գ/սմ<sup>3</sup>  
Ներքին շփման անկյունը 24-26°  
Թույլատրելի լարումը մինչև 2.5 կգ/սմ<sup>2</sup>  
Սեյսմիկ կարգը I  
Մշակման խումբը 12/13 - V կարգ
- Շերտ N4 Հրաբխածին տարրեր ապարների թեթևակի գնդավորված խոշորաքեկոր-խճավազային նստվածքներ 15-20% ավազա- խճավազային լրացումով:  
Շերտի հզորությունը 0.85-2.5մ և ավելի  
Ծավալային կշիռը 2.25-2.05գ/սմ<sup>3</sup>  
Ներքին շփման անկյունը 28-30°  
Թույլատրելի լարումը մինչև 3.5կգ/սմ<sup>2</sup>  
Սեյսմիկ կարգը I  
Շինարարական մշակման խումբը ծավալային կշռի և հատիկաչափական կազմի առումով առավել մոտ է 10<sup>6</sup>/9° VI կարգ

6. Զրատարի գծուղու անցման գոտին հիմնականում ունի բարենպաստ ինժեներա-երկրաբանական պայմաններ:

7. Համաձայն ՀՀՇՆ 20.04-2020 շրջանը և տեղամասը մտնում են III (երրորդ) սեյսմիկ գոտու մեջ: Տեղամասի գրունտային պայմանների գործակիցը (K0), ըստ թիվ 4 աղյուսակի կկազմի 1.1: Տեղամասի հաշվարկային սեյսմիկությունը սպասվող առավելագույն արագացման գործակիցի(g) արտահայտմամբ կկազմի՝

$$A_{max} = 0.40g \times 1.1 = 0.44g$$

8. Միաժամանակ նշում ենք, որ սույն եզրակացությունը կազմվել է ֆոնդային և տարածքի տեղազննման նյութերի հիման վրա, ուստի փաստացի գոյություն ունեցող երկրաբանա-լիթոլոգիական կտրվածքի և սույն եզրակացության-տեղեկանքի մեջ տրված նկարագրության միջև հնարավոր են որոշ անհամապատասխանություններ, որոնք կճշտվեն շինարարական փոստրակը և խրամուղիները փորելուց հետո ինժեներ-երկրաբանի կողմից դրանց զննման ակտը կազմելու ժամանակ:

ՀԱՇՁՍ ՍՊԸ տնօրեն՝

Ֆ.Ղարիբյան



**ՀԱՅԱՍՏԱՆԻ ՀԱՆՐԱՊԵՏՈՒԹՅԱՆ ԱՐՄԱՎԻՐԻ ՄԱՐԶԻ ԱՐՄԱՎԻՐ ՀԱՄԱՅՆՔԻ ԱՐՄԱՎԻՐ ՔԱՂԱՔԻ ԶԻՎԱՆԻ ՓՈՂՈՑԻ 5, 7, 9, 11, ՍԱՅԱԹ-ՆՈՎԱ ՓՈՂՈՑԻ 109, ՀԱՆՐԱՊԵՏՈՒԹՅԱՆ 12 և 20 ԲԱԶՄԱԲՆԱԿԱՐԱՆ ԲՆԱԿԵԼԻ ԵՆԵՔԵՐԻ ԲԱԿԱՅԻՆ ՏԱՐԱԾՔՆԵՐԻ ԽՄԵԼՈՒ ԶՐԱՄԱՏԱԿԱՐԱՐՄԱՆ ՆՈՐ ՀԱՄԱԿԱՐԳԻ ԿԱՌՈՒՑՄԱՆ ԱՇԽԱՏԱՆՔՆԵՐ**

ՀՀ Արմավիրի մարզի Արմավիրի համայնքապետարանի պատվերով և **N ԱՔ-ԳՀՇՁԲ-25/33-1** պայմանագրի շրջանակներում, «Ղազարյան Շին» ՍՊԸ-ի կողմից մշակվել է Արմավիր քաղաքի մի շարք բազմաբնակարան բնակելի շենքերի բակային տարածքների խմելու ջրամատակարարման նոր համակարգի կառուցման, վերակառուցման աշխատանքային նախագիծ:

Աշխատանքային նախագծի մշակման հիմք են հանդիսացել պայմանագրին կից տեխնիկական բնութագիրը:

Սույն աշխատանքային նախագծի հիմնական նպատակն է ՀՀ-ում գործող նորմերին և պահանջներին համապատասխան սպառողներին անհրաժեշտ որակով և քանակով ջրամատակարարման ապահովումը, ջրամատակարարման շարունակականության բարելավումը, տեխնիկական և կոմերցիոն հոսակորուստների նվազեցումը, շահագործման ծախսերի կրճատումը, ինչպես նաև պահանջվող շուրջօրյա ջրամատակարարման ապահովումը:

Աշխատանքային նախագծի սույն փաթեթը ներառում է աշխատանքային 3 գրքեր՝

Գիրք 1 Ընդհանուր դրույթներ և աշխատանքային գծագրեր

Գիրք 2 Աշխատանքների կազմակերպման տեխնիկական մասնագրեր

Գիրք 3 Նախահաշիվներ

Աշխատանքային նախագծով նախատեսված են.

1. Զիվանի փողոցի 5, 7, 9, 11, Սայաթ-Նովա փողոցի 109, Հանրապետության 12 և 20 բազմաբնակարան բնակելի շենքերի բակային ջրամատակարարման ցանցի փոխարինում պոլիէթիլենե Dn160-Dn63 մմ տրամագծի և L=786 մ ընդհանուր երկարությամբ խողովակներով, թվով 18 մուտքագծերի վերակառուցում, 6 փականային հորերի և 1 հրշեջ հիդրանտի հորի կառուցում.

Ամփոփելով վերոնշյալ բացատրագիրը, նշեմ, որ աշխատանքային նախագծում կիրառվել են այնպիսի նյութեր և սարքավորումներ, որոնք առկա են հայկական շուկայում: Օգտագործված նյութերն են պոլիէթիլենե և պողպատե խողովակներ, պոլիէթիլենե և պողպատե ձևավոր մասեր, եռաբաշխիչներ, արմունկներ, խամուֆային անցումներ, անցումներ և այլն, հավաքովի երկաթբետոնե կլոր հորեր և այլն:

Մշակված աշխատանքային նախագծի ամբողջական իրականացման դեպքում կբարելավվի Արմավիր բնակավայրի բակային ջրամատակարարման բաշխիչ ցանցի վիճակը, կնվազեն տեխնիկական և կոմերցիոն հոսակորուստները, հավասարաչափ կտեղաբաշխվի անհրաժեշտ ջրաքանակը և ժամային գրաֆիկը կհասցվի 24 ժամ:

Նախագծի գլխավոր ճարտարագետ



Ղազարյան



ԱՇԽԱՏԱՆԱԲԱՅԻՆ ԳԾԱԳՐԵՐԻ ԱՆՎԱՆԱԹԱՆԿ

Թերթ N	Թերթի անվանումը
1	Շնդհանուր տվյալներ
2	Տեղադրության հասցեագրում U 1:7000
3	Հիմնմունքային աշխատանքների կանխատեսվող փամբակայնությունը, պահանջվող մեքենա-մեխանիզմների և անձնակազմի աղյուսակ
4	Տեղանի փուլի 5, 7, 8, 11, Ապագա-Նույա փուլ, 108, Հանրապետության 12 և 20 բազմաբ. բնակելի շենք. բակ, տարածքներ, U 1:7000
5	Տեղանի փուլի 5, 7, 8, 11, Ապագա-Նույա փուլ, 108, Հանրապետության 12 և 20 բազմաբ. բնակելի շենք. բակ, տարածքներ, U 1:7000
6	Փակցանային հորերի տեխնոլոգիական լուծումներ, մասնագիր
7	Խրամոլոցիների թանդման տիպարային լայնական կտրվածքներ
8	Հրելե հիդրամետ հորերի տեխնոլոգիական լուծումներ, մասնագիր
9	Բազմաբնակարան շենքի բակային ջրագծերի անցման ուղիների և մուտքերում միացման հանգույցների տիպարային պնեմա-հանգույցներ, կտրվածքներ
10	Են: հավաքովի կտր հորի շինարարական լուծումներ D=1.0մ, H=1.5մ
11	Են: հավաքովի կտր հորի շինարարական լուծումներ D=1.5մ, H=1.5մ

ԿԿԱՅԱԿՈՇԿՈՂ ՓԱՏՆԱԹԱԹԵՐ

N	ՆՇԱՆԱԿՈՒՄԸ	ԱՆՎԱՆՈՒՄԸ
1	ՀՀՆ 30-01-2023	2023 «Քաղաքացիություն, Քաղաքային և գյուղական բնակավայրերի հատակագծում և կառուցապատում»
2	ՀՀՆ 20.04-2020	«Երկրաշարժադիմացված շինարարություն, Նախագծման նորմեր»
3	ՀՀՆ 52-01	«Բնտոն և երկաթբետոն կոնստրուկցիաներ»
4	ՀՀՆ 40-01.02	«Ձեռնարկային արտաքին արտաքին ցանցեր եվ կառուցվածքներ»
5	ՀՀՆ 40-01.03-2022	«Կողմի, Արտաքին ցանցեր և կառուցվածքներ»
6	ՀՀՆ 30-02-2022	«Ցարածքի քարեկարգում»
7	ՀՀՆ 13-02-2022	«Անվտանգության տեխնիկական շինարարություն»
8	ՀՀ առողջապահության նախարարի հրաման, 20/12.2002.0878	«Խմելու ջուր: ջրամատակարարման կենտրոնացված համակարգերի ցրի որակին ներկայացվող հիգիենիկ պահանջներ: որակի հսկողություն» 0 2-ա 2-1 սանիտարական նորմերը եվ կանոնները հաստատելու մասին



Փուլի թիվ	Ամսաթիվ	Փուլի թիվ	Փուլի թիվ
1	01.04.2025թ.	2	02.04.2025թ.
3	03.04.2025թ.	4	04.04.2025թ.
5	05.04.2025թ.	6	06.04.2025թ.
7	07.04.2025թ.	8	08.04.2025թ.
9	09.04.2025թ.	10	10.04.2025թ.
11	11.04.2025թ.	12	12.04.2025թ.
13	13.04.2025թ.	14	14.04.2025թ.
15	15.04.2025թ.	16	16.04.2025թ.
17	17.04.2025թ.	18	18.04.2025թ.
19	19.04.2025թ.	20	20.04.2025թ.
21	21.04.2025թ.	22	22.04.2025թ.
23	23.04.2025թ.	24	24.04.2025թ.
25	25.04.2025թ.	26	26.04.2025թ.
27	27.04.2025թ.	28	28.04.2025թ.
29	29.04.2025թ.	30	30.04.2025թ.
31	31.04.2025թ.	32	01.05.2025թ.
33	02.05.2025թ.	34	03.05.2025թ.
35	04.05.2025թ.	36	05.05.2025թ.
37	06.05.2025թ.	38	07.05.2025թ.
39	08.05.2025թ.	40	09.05.2025թ.
41	10.05.2025թ.	42	11.05.2025թ.
43	12.05.2025թ.	44	13.05.2025թ.
45	14.05.2025թ.	46	15.05.2025թ.
47	16.05.2025թ.	48	17.05.2025թ.
49	18.05.2025թ.	50	19.05.2025թ.
51	20.05.2025թ.	52	21.05.2025թ.
53	22.05.2025թ.	54	23.05.2025թ.
55	24.05.2025թ.	56	25.05.2025թ.
57	26.05.2025թ.	58	27.05.2025թ.
59	28.05.2025թ.	60	29.05.2025թ.
61	30.05.2025թ.	62	31.05.2025թ.
63	01.06.2025թ.	64	02.06.2025թ.
65	03.06.2025թ.	66	04.06.2025թ.
67	05.06.2025թ.	68	06.06.2025թ.
69	07.06.2025թ.	70	08.06.2025թ.
71	09.06.2025թ.	72	10.06.2025թ.
73	11.06.2025թ.	74	12.06.2025թ.
75	13.06.2025թ.	76	14.06.2025թ.
77	15.06.2025թ.	78	16.06.2025թ.
79	17.06.2025թ.	80	18.06.2025թ.
81	19.06.2025թ.	82	20.06.2025թ.
83	21.06.2025թ.	84	22.06.2025թ.
85	23.06.2025թ.	86	24.06.2025թ.
87	25.06.2025թ.	88	26.06.2025թ.
89	27.06.2025թ.	90	28.06.2025թ.
91	29.06.2025թ.	92	30.06.2025թ.
93	01.07.2025թ.	94	02.07.2025թ.
95	03.07.2025թ.	96	04.07.2025թ.
97	05.07.2025թ.	98	06.07.2025թ.
99	07.07.2025թ.	100	08.07.2025թ.
101	09.07.2025թ.	102	10.07.2025թ.
103	11.07.2025թ.	104	12.07.2025թ.
105	13.07.2025թ.	106	14.07.2025թ.
107	15.07.2025թ.	108	16.07.2025թ.
109	17.07.2025թ.	110	18.07.2025թ.
111	19.07.2025թ.	112	20.07.2025թ.
113	21.07.2025թ.	114	22.07.2025թ.
115	23.07.2025թ.	116	24.07.2025թ.
117	25.07.2025թ.	118	26.07.2025թ.
119	27.07.2025թ.	120	28.07.2025թ.
121	29.07.2025թ.	122	30.07.2025թ.
123	31.07.2025թ.	124	01.08.2025թ.
125	02.08.2025թ.	126	03.08.2025թ.
127	04.08.2025թ.	128	05.08.2025թ.
129	06.08.2025թ.	130	07.08.2025թ.
131	08.08.2025թ.	132	09.08.2025թ.
133	10.08.2025թ.	134	11.08.2025թ.
135	12.08.2025թ.	136	13.08.2025թ.
137	14.08.2025թ.	138	15.08.2025թ.
139	16.08.2025թ.	140	17.08.2025թ.
141	18.08.2025թ.	142	19.08.2025թ.
143	20.08.2025թ.	144	21.08.2025թ.
145	22.08.2025թ.	146	23.08.2025թ.
147	24.08.2025թ.	148	25.08.2025թ.
149	26.08.2025թ.	150	27.08.2025թ.
151	28.08.2025թ.	152	29.08.2025թ.
153	30.08.2025թ.	154	31.08.2025թ.
155	01.09.2025թ.	156	02.09.2025թ.
157	03.09.2025թ.	158	04.09.2025թ.
159	05.09.2025թ.	160	06.09.2025թ.
161	07.09.2025թ.	162	08.09.2025թ.
163	09.09.2025թ.	164	10.09.2025թ.
165	11.09.2025թ.	166	12.09.2025թ.
167	13.09.2025թ.	168	14.09.2025թ.
169	15.09.2025թ.	170	16.09.2025թ.
171	17.09.2025թ.	172	18.09.2025թ.
173	19.09.2025թ.	174	20.09.2025թ.
175	21.09.2025թ.	176	22.09.2025թ.
177	23.09.2025թ.	178	24.09.2025թ.
179	25.09.2025թ.	180	26.09.2025թ.
181	27.09.2025թ.	182	28.09.2025թ.
183	29.09.2025թ.	184	30.09.2025թ.
185	01.10.2025թ.	186	02.10.2025թ.
187	03.10.2025թ.	188	04.10.2025թ.
189	05.10.2025թ.	190	06.10.2025թ.
191	07.10.2025թ.	192	08.10.2025թ.
193	09.10.2025թ.	194	10.10.2025թ.
195	11.10.2025թ.	196	12.10.2025թ.
197	13.10.2025թ.	198	14.10.2025թ.
199	15.10.2025թ.	200	16.10.2025թ.
201	17.10.2025թ.	202	18.10.2025թ.
203	19.10.2025թ.	204	20.10.2025թ.
205	21.10.2025թ.	206	22.10.2025թ.
207	23.10.2025թ.	208	24.10.2025թ.
209	25.10.2025թ.	210	26.10.2025թ.
211	27.10.2025թ.	212	28.10.2025թ.
213	29.10.2025թ.	214	30.10.2025թ.
215	31.10.2025թ.	216	01.11.2025թ.
217	02.11.2025թ.	218	03.11.2025թ.
219	04.11.2025թ.	220	05.11.2025թ.
221	06.11.2025թ.	222	07.11.2025թ.
223	08.11.2025թ.	224	09.11.2025թ.
225	10.11.2025թ.	226	11.11.2025թ.
227	12.11.2025թ.	228	13.11.2025թ.
229	14.11.2025թ.	230	15.11.2025թ.
231	16.11.2025թ.	232	17.11.2025թ.
233	18.11.2025թ.	234	19.11.2025թ.
235	20.11.2025թ.	236	21.11.2025թ.
237	22.11.2025թ.	238	23.11.2025թ.
239	24.11.2025թ.	240	25.11.2025թ.
241	26.11.2025թ.	242	27.11.2025թ.
243	28.11.2025թ.	244	29.11.2025թ.
245	30.11.2025թ.	246	01.12.2025թ.
247	02.12.2025թ.	248	03.12.2025թ.
249	04.12.2025թ.	250	05.12.2025թ.
251	06.12.2025թ.	252	07.12.2025թ.
253	08.12.2025թ.	254	09.12.2025թ.
255	10.12.2025թ.	256	11.12.2025թ.
257	12.12.2025թ.	258	13.12.2025թ.
259	14.12.2025թ.	260	15.12.2025թ.
261	16.12.2025թ.	262	17.12.2025թ.
263	18.12.2025թ.	264	19.12.2025թ.
265	20.12.2025թ.	266	21.12.2025թ.
267	22.12.2025թ.	268	23.12.2025թ.
269	24.12.2025թ.	270	25.12.2025թ.
271	26.12.2025թ.	272	27.12.2025թ.
273	28.12.2025թ.	274	29.12.2025թ.
275	30.12.2025թ.	276	31.12.2025թ.
277	01.01.2026թ.	278	02.01.2026թ.
279	03.01.2026թ.	280	04.01.2026թ.
281	05.01.2026թ.	282	06.01.2026թ.
283	07.01.2026թ.	284	08.01.2026թ.
285	09.01.2026թ.	286	10.01.2026թ.
287	11.01.2026թ.	288	12.01.2026թ.
289	13.01.2026թ.	290	14.01.2026թ.
291	15.01.2026թ.	292	16.01.2026թ.
293	17.01.2026թ.	294	18.01.2026թ.
295	19.01.2026թ.	296	20.01.2026թ.
297	21.01.2026թ.	298	22.01.2026թ.
299	23.01.2026թ.	300	24.01.2026թ.
301	25.01.2026թ.	302	26.01.2026թ.
303	27.01.2026թ.	304	28.01.2026թ.
305	29.01.2026թ.	306	30.01.2026թ.
307	31.01.2026թ.	308	01.02.2026թ.
309	02.02.2026թ.	310	03.02.2026թ.
311	04.02.2026թ.	312	05.02.2026թ.
313	06.02.2026թ.	314	07.02.2026թ.
315	08.02.2026թ.	316	09.02.2026թ.
317	10.02.2026թ.	318	11.02.2026թ.
319	12.02.2026թ.	320	13.02.2026թ.
321	14.02.2026թ.	322	15.02.2026թ.
323	16.02.2026թ.	324	17.02.2026թ.
325	18.02.2026թ.	326	19.02.2026թ.
327	20.02.2026թ.	328	21.02.2026թ.
329	22.02.2026թ.	330	23.02.2026թ.
331	24.02.2026թ.	332	25.02.2026թ.
333	26.02.2026թ.	334	27.02.2026թ.
335	28.02.2026թ.	336	29.02.2026թ.
337	01.03.2026թ.	338	02.03.2026թ.
339	03.03.2026թ.	340	04.03.2026թ.
341	05.03.2026թ.	342	06.03.2026թ.
343	07.03.2026թ.	344	08.03.2026թ.
345	09.03.2026թ.	346	10.03.2026թ.
347	11.03.2026թ.	348	12.03.2026թ.
349	13.03.2026թ.	350	14.03.2026թ.
351	15.03.2026թ.	352	16.03.2026թ.
353	17.03.2026թ.	354	18.03.2026թ.
355	19.03.2026թ.	356	20.03.2026թ.
357	21.03.2026թ.	358	22.03.2026թ.
359	23.03.2026թ.	360	24.03.2026թ.
361	25.03.2026թ.	362	26.03.2026թ.
363	27.03.2026թ.	364	28.03.2026թ.
365	29.03.2026թ.	366	30.03.2026թ.
367	31.03.2026թ.	368	01.04.2026թ.
369	02.04.2026թ.	370	03.04.2026թ.
371	04.04.2026թ.	372	05.04.2026թ.
373	06.04.2026թ.	374	07.04.2026թ.
375	08.04.2026թ.	376	09.04.2026թ.
377	10.04.2026թ.	378	11.04.2026թ.
379	12.04.2026թ.	380	13.04.2026թ.
381	14.04.2026թ.	382	15.04.2026թ.







ԱՇԽԱՏԱՆՔԱՅԻՆ ԾԱԿԱՆՆԵՐ ԱՄՓՈՓ ԱՂՅՈՒՄԱԿ

N	ԱՆՎԱՆՈՒՄԸ	ԶԱԹՍՆԱՆ ՄԻԱՎՈՐ	ԵՀՆՀՐԱՊԱՐԱԿՈՒՄ ԱՇԽԱՏԱՆՔԱՅԻՆ ԿԱՆԱԿԱՑՈՒՄԻ ԺԱՄԱՆԱԿՈՒԹՅՈՒՆ
			ՏԻՎԱՆԱԿ ՓՈՂԻ 5, 7, 9, 11, ԱՆՅԱԹ-ՆԻՎԱՍ ՓՈՂ. 109, ՀԱՆՐԱԳԵՑՈՒԹՅԱՆ 12 և 20
1	ՆԱԽԱԳԱՐԱՍՏԱՍԿԱՆ ԱՇԽԱՏԱՆՔԱՅԻՆ	ՕՐ	15
2	ՀՊԱԿՅԻՆ ԱՇԽԱՏԱՆՔԱՅԻՆ	ՕՐ	25
3	ԱՆՎԵՑԻ ՆԱԽԱԿԵՐՏԻ ՏԵՂԱՊՐԱՆ ԱՇԽԱՏԱՆՔԱՅԻՆ	ՕՐ	5
4	ԽՈՐՀԱՎԱԿԱԾԱՐԹԻ ՍՈՒՏԱԺՄԱՆ ԱՇԽԱՏԱՆՔԱՅԻՆ	ՕՐ	
5	ԽՈՐՀԱՎԱԿԱԾԱՐԹԻ ՓՈՐՁԱՊՐԱՆ ԱՇԽԱՏԱՆՔԱՅԻՆ	ՕՐ	5
6	ԱՆՎԵՑԻ ՊԵՏՏՊԱՆԿ ԵՐԵՎԱՆԻ ՏԵՂԱՊՐԱՆ ԱՇԽԱՏԱՆՔԱՅԻՆ	ՕՐ	
7	ԵՏԻՏՏԻ ԽՐԱԿԱՆԱՑՄԱՆ ԵՎ ՏՈՓԱՄԱՆ ԱՇԽԱՏԱՆՔԱՅԻՆ	ՕՐ	10
8	ԱՎԵՆԱՐԻ ԳՐՈՒԴՏԻ ՏԵՂԱՊՐԱՆ ԱՇԽԱՏԱՆՔԱՅԻՆ	ՕՐ	5
9	ՔԱԿԱՆԱՑԻՆ ԵՎ ՀՐԵՑԻ ՀՊԱՇՏՈՐԻ ԿԱՌՈՒՑ. ԱՇԽԱՏԱՆՔԱՅԻՆ	ՕՐ	30
10	ԱՆՎԱՏԱՊԱՏՄԱՆ ԵՎ ԲԱՐԵՎԱՊԱՏՄԱՆ ԱՇԽԱՏԱՆՔԱՅԻՆ	ՕՐ	
11	ՅԵՐՈՒԹՅՈՒՆՆԵՐԻ ԿԵՐԱՏՄԱՆ ԱՇԽԱՏԱՆՔԱՅԻՆ	ՕՐ	
	ԸՆԴԱՄԵՆԸ	ՕՐ	170

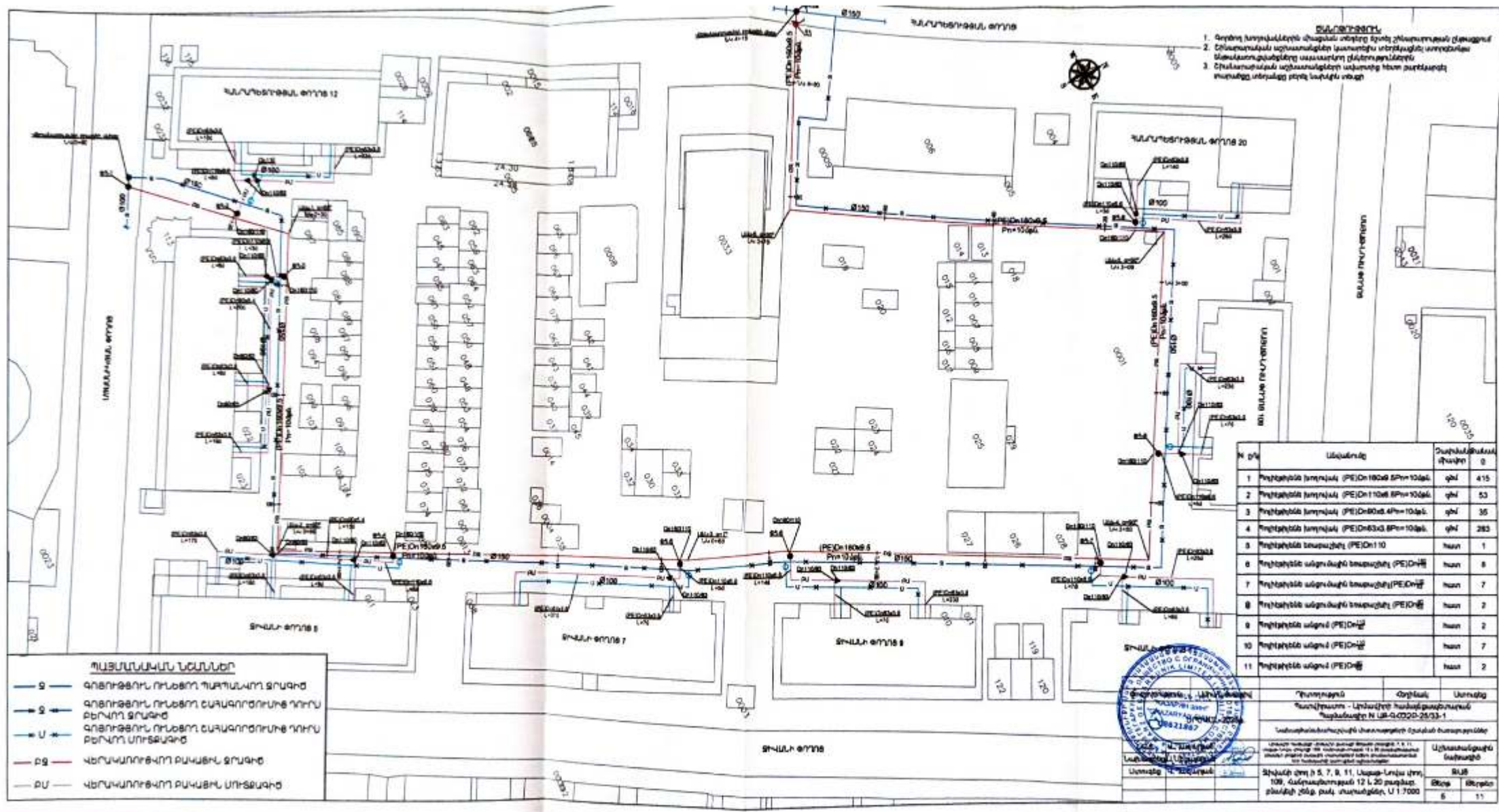
N	ԱՇԽԱՏԱՆՔԻ ԱՆՎԱՆՈՒՄԸ	ՄԵՔԵՆԱ ՄԵԽԱՆԻԶՄՆԵՐԻ ԵՎ ՍԱՐՔԱԿՈՐՈՒՄՆԵՐԻ ՏԵՍԱԿԸՄԵՎ ԲՐԻԳԱԴԻ ՀԱՄԱՐ	ՄԵՔԵՆԱ ՄԵԽԱՆԻԶՄՆԵՐԻ ԵՎ ՍԱՐՔ. ԲԱՆԱԿԸՄԵՎ ԲՐԻԳԱԴԻ ՀԱՄԱՐ	ԵՀՆՀՐԱՊԱՐԱԿՈՒՄ ՊԱՀԱՆՋԱԿՈՂ ԱՆՉՆԱԿԱՑՄԱՆ ՏԵՍԱԿԸՄԵՎ ԲՐԻԳԱԴԻ ՀԱՄԱՐ	ԵՀՆՀՐԱՊԱՐԱԿՈՒՄ ՊԱՀԱՆՋԱԿՈՂ ԱՆՉՆԱԿԱՑՄԱՆ ՏԵՍԱԿԸՄԵՎ ԲՐԻԳԱԴԻ ՀԱՄԱՐ
1	ԵՀՆ ՀՐԱՊԱՐԱԿՆ ՆԱԽԱԳԱՐԱՍՏԱՍԿԱՆ	ՆԱԽԱԿԱՆՔԱՅԻՆ ԵՎ ԶԱԹԱՊԱՆԱՆ ԳՐՈՒԹՅԱՆ	1	ԻՆՎԵՍՏԻ-ԵՄԱՐ	1
2	ԱՆՎԱՏԱՊԱՏՄԱՆ ԵՎ ԲԱՐԵՎԱՊԱՏՄԱՆ ԿՏՈՐՈՒ	ՍՊՈՐ	1	ԲԱՆԱԿՈՐ	1
3	ՀՊԱԿՅԻՆ ԱՇԽԱՏԱՆՔԱՅԻՆ ԽՐԱԿԱՆԱՑՈՒՄ	ԻՔԱՎԱՍՏՈՐ ՀԱՎԱՐԱՆԻ ԵՎ ՈՐՈՒՄ ԵՐԵՎԱՆԻ	1	ԲԱՆԱԿՈՐ	3
4	ԱՆՎԵՑԻ ՆԱԽԱԳԱՐԱՍՏԱՍԿԱՆ ԵՐԵՎԱՆԻ ԽՐԱԿԱՆԱՑՈՒՄ	ԻՔԱՎԱՍՏՈՐ ՀԱՎԱՐԱՆԻ ԵՎ ՈՐՈՒՄ ԵՐԵՎԱՆԻ ԵՐԵՎԱՆԻ ՄԵՔԱՆԱ	1	ԲԱՆԱԿՈՐ	3
5	ԽՈՐՀԱՎԱԿԱԾԱՐԹԻ ՍՈՒՏԱԺՄԱՆ	ԱՎՏԻՈՂՈՒՄ	1	ԽՈՐՀԱՎԱԿԱԾԱՐԹԻ ՍՈՒՏԱԺՄԱՆ ՄԱՆԱԳԵՑ	2
6	ՋՐԱՍԱՏԱԿԱՆԱՐԱՆԱՆ ՀՈՐԹԻ ՍՈՒՏԱԺՄԱՆ	ԱՎՏԻՈՂՈՒՄ	1	ՔԵՏՆԱԳՈՐԾ	2
7	ՀԱՄԱԿԱՐԳԻ ՓՈՐՁԱՊՐԱՆ	ՋՐԱՍԱՆ ՄԵՔԱՆԱ	1	ԽՈՐՀԱՎԱԿԱԾԱՐԹԻ ՍՈՒՏԱԺՄԱՆ ՄԱՆԱԳԵՑ	1
8	ԱՆՎԵՑԻ ՊԵՏՏՊԱՆԿ ԵՐԵՎԱՆԻ ԵՎ ԵՏԻՏՏԻ ԽՐԱԿԱՆԱՑՈՒՄ, ՏՈՓԱՄԱՆ	ԻՔԱՎԱՍՏՈՐ ՀԱՎԱՐԱՆԻ ԵՎ ՈՐՈՒՄ ԵՐԵՎԱՆԻ ԵՐԵՎԱՆԻ	1	ԲԱՆԱԿՈՐ	3
9	ԱՆՎԱՏԱՊԱՏՄԱՆ ԵՎ ԲԱՐԵՎԱՊԱՏՄԱՆ ԽՐԱԿԱՆԱՑՈՒՄ	ԳԼԴՈՆ	1	ԳԼԴՈՆԱԿԱՆ, ԲԱՆԱԿՈՐ	3
10	ՈՐԵՐԳՈՒՄ ԵՎ ԿԵՐԱՏՄԱՆ ՄԱՐՈՒՄ, ԲԱՐԵՎԱՊԱՏՄԱՆ	ՋՐԱՍԱՆ ՄԵՔԱՆԱ ԵՎ ԵՐԵՎԱՆԻ ԳՐՈՒԹՅԱՆ	1	ԲԱՆԱԿՈՐ	3



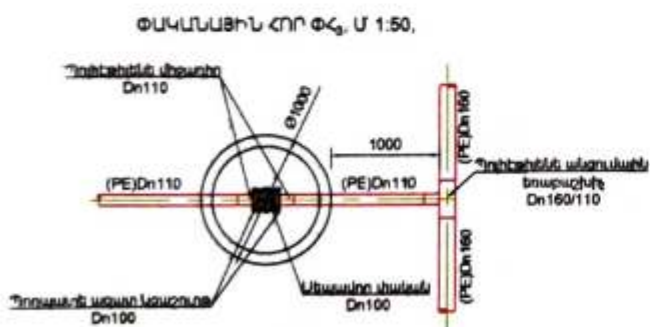
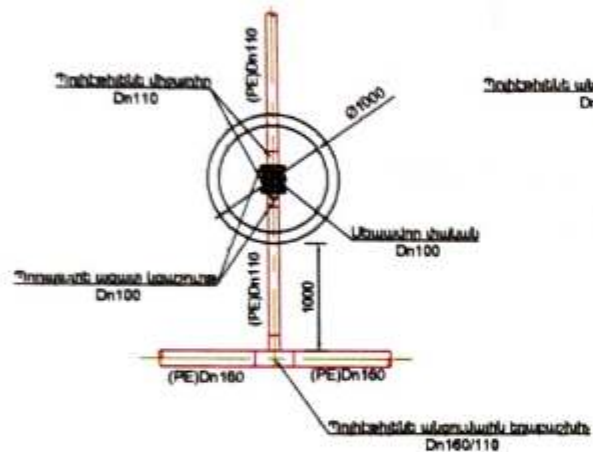
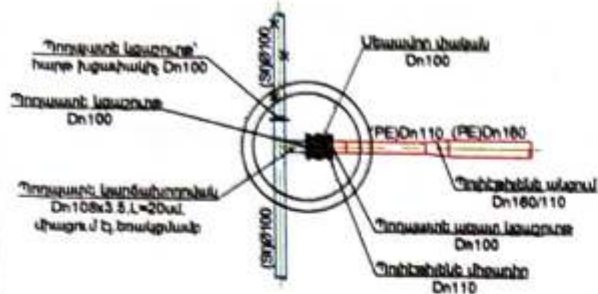
Փոխդիտարկում	Ամիսամապիկ	Դիտարկում	Շրջանակ	Ստորագր
<p>ՇՐԵՎԱՆ 2025թ.</p> <p>Պատվիրակում - ՀԱՅԿԻՊԻՆԻ ՀԱՄԱՅՆՔԱՅԵՐԱՊԱՆ Պայմանագիր N ԱՅ-ԳԾԾԳ-25/33-1</p> <p>Նախագծման փուլի վաղաժամկետային փակման մասին հայտարարություն</p>				
ՆԱԶ	Վ. Ղազարյան	Նախագծման փուլի վաղաժամկետային փակման մասին հայտարարություն	Աշխատանքային նախագիծ	
Նախագծման փուլի վաղաժամկետային փակման մասին հայտարարություն	Ստորագր	Վ. Ղազարյան	ՏԱՅ	
Ստորագր	Վ. Ղազարյան	Հիմնականում աշխատանքների կատարմանը ժամանակացույց, պահանջվող մեքենա-մեխանիզմների և անենակազմի անդրամակ	Ցերք	Ցերքեր
			3	11



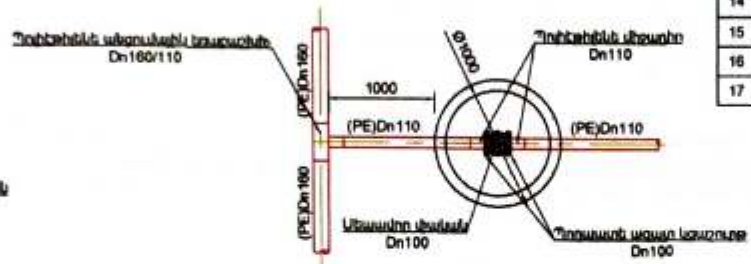




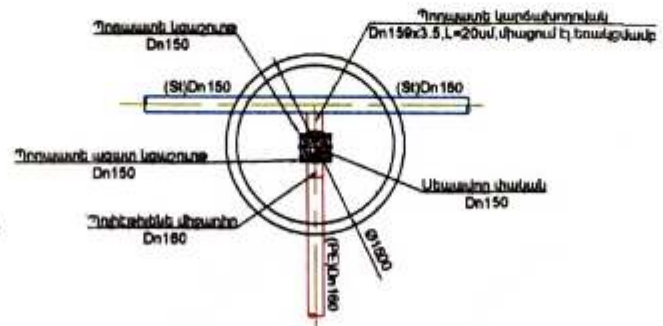
ԾԱԿԱՆԱՅԻՆ ՀՈՐ ՓԷՅԻՓԷՅԻՒՆ 1:50.



ՓԵՂԱՆԱՅԻՆ ՀՈՐ ՓՀ, ՓՀ<sub>1</sub>, ՓՀ<sub>2</sub>, ՓՀ<sub>3</sub>, Մ 1:50.



ՓԱԿԱՆԱՅԻՆ ՀՈՐ ՓՀ<sub>10</sub>, Մ 1:50.

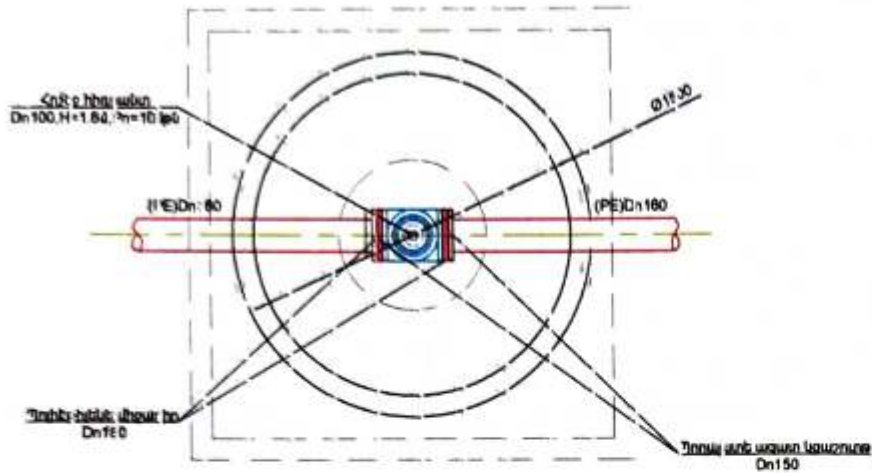
[illegible][illegible]



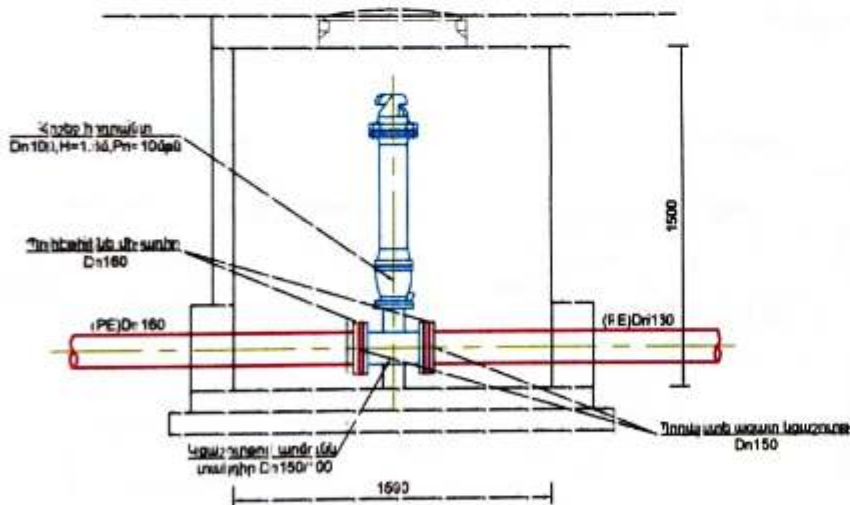




USL 4UGHO U 1:28



LSN4J02-1-1 U 1:25



ՀՐԵՑԶ ՀԻՐԱՆՏ ՀԱՅԹԻՄԱՆԱԿՈՒ

N	Լիճվան հոնք	Օւ փնան միւսկր	Քննակ
			Քննակի փոք ի 5, 9, 11, Ապա-Լու փոք 109, Հանրաւանոթ 12 և 20
1	Հոնք հոնքաւաւ Օւ100, Ի=1.5մ, Քո=15մ	Դ ատ	1
2	Պոնիւնիւն միւսկր Օւ 160	Դ ատ	1
3	Պոնիւնիւն աւաւն կաւաւ Օւ 150	Դ ատ	1
4	Հաւաւիւնիւն աւաւն և Կրիւն Օւ 120	Դ ատ	1
16	Օւ Կաւաւիւնիւն կրիւն հոնք Օւ=1.3մ, Ի=1.5մ	Դ ատ	1

[illegible]

[illegible]

Ni	Լուղանոց մո	Համախառն միաս. ուր	Հաճախաց
1	Բերդի ճիւղի վրա, ԾոՏՈ, ՓՈՒՒՑ Թ. Թ. Թ.	հաւ. n	15
2	Դոնի ճիւղին վրա, ԾոՏՈ, ՓՈՒՒՑ Թ. Թ. Թ.	հաւ. n	15
3	Դոնի ճիւղին վրա, ԾոՏՈ, ՓՈՒՒՑ Թ. Թ. Թ.	հաւ. n	15
4	Դոնի ճիւղին վրա, ԾոՏՈ, ՓՈՒՒՑ Թ. Թ. Թ.	հաւ. n	30
5	Դոնի ճիւղին վրա, ԾոՏՈ, ՓՈՒՒՑ Թ. Թ. Թ.	հաւ. n	15
6	Դոնի ճիւղին վրա, ԾոՏՈ, ՓՈՒՒՑ Թ. Թ. Թ.	հաւ. n	15
7	Դոնի ճիւղին վրա, ԾոՏՈ, ՓՈՒՒՑ Թ. Թ. Թ.	Լժ.	22.5

[illegible]







